



Liebe Eltern!

Der Schulweg Ihres Kindes steht bevor.

Sie haben Ihrem Kind bestimmt schon erzählt, was es in der Schule lernen und wie der Schulalltag ablaufen wird.

Wie haben uns die Umgebung der Schule genau angesehen und möchten noch einige wichtige Tipps für einen sicheren und unfallfreien Schulweg geben. Der Schulwegplan zeigt Ihnen, wie Ihr Kind am sichersten die Schule erreicht.

Wählen Sie mit Ihrem Kind den sichersten Schulweg aus, auch wenn vielleicht ein kleiner Umweg in Kauf genommen werden muss.












Hinweis:

! Lichtsignalanlage Rasdorfer Straße
Verkehrshelfer werden für Schüler der Johann-Adam-Förster-Schule eingesetzt. Bitte erst queren, wenn anführende Fahrzeuge angehalten haben.

! Lichtsignalanlage Mackenzeller Straße
Die Kinder haben zum Queren ausreichend Zeit, auch wenn die Ampel beim Betreten der Straße Rot signalisiert.

*** Empfohlener Weg zum Schwimmunterricht**
Um den schwierigen Verkehrsbereich (Kreisverkehrplatz Haunecenter) zu meiden, ist die Marienstraße zu nutzen.

Bedeutung der Zeichen

	Haltestelle
	Geschwindigkeitsreduzierung
	Fußgängerzone/verkehrsberuhigter Bereich
	Fußgängerüberweg
	Fußgängerquerungshilfe
	Fußgängerlichtsignalanlage
	Gefahrenpunkt
	Besonderheit
	Hallenbad
	Freibad
	Empfohlener Schulweg (Haupttrouten)